



Oficina central

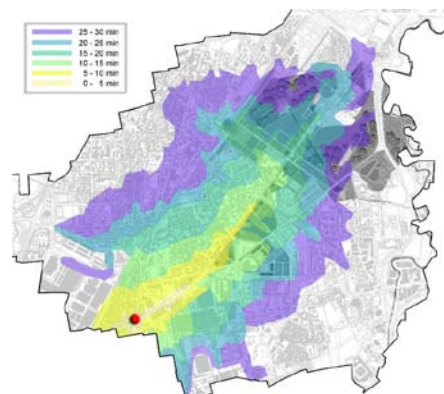
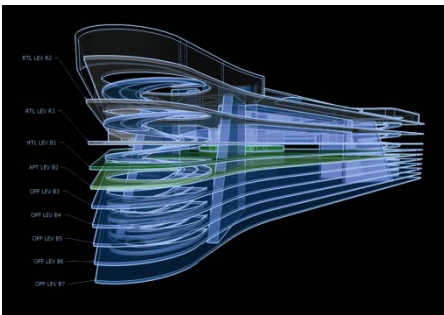
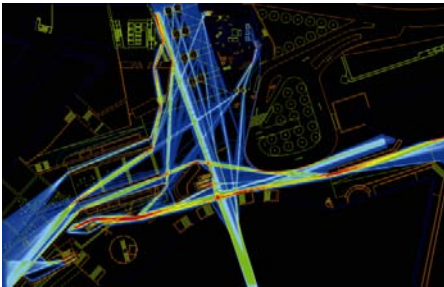
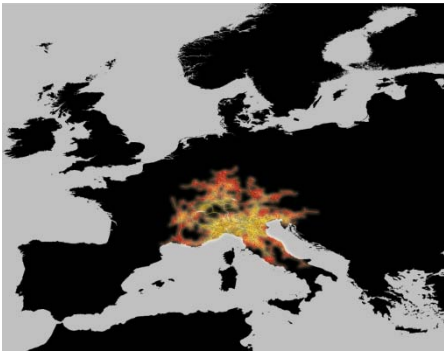
MILANO

via Lovanio, 8 20121
tel. +39 / 02 623 119 1
fax +39 / 02 623 119 50
milano@systematica.net

Otras oficinas

CAGLIARI

via Solmi, 45 09129
tel. +39 / 070 275 939
fax +39 / 02 275 23 81
cagliari@systematica.net



Systematica SpA, sociedad primaria de consultoría en el sector del **Town & Transport Planning** con oficinas en Milán, Cagliari y Venecia, se constituyó en 1989.

Dotada de un Comité Científico de altísimo perfil, Systematica opera en Italia y en el extranjero, en concreto en áreas geográficas caracterizadas por importantes tasas de crecimiento económico y demográfico:

Cuenca del Mediterráneo, Norte de África, Emiratos Árabes Unidos, Sudamérica, Rusia y Extremo Oriente.

Systematica estudia, planifica y proyecta infraestructuras y sistemas de transporte a escala tanto regional como urbana. En concreto afronta las transformaciones urbanas de mediana y gran escala, la realización de nodos intermodales y de construcciones complejas (sostenibilidad y accesibilidad a grandes edificios de uso público o terciario), la renovación de espacios públicos y amplias zonas urbanas.

Systematica garantiza a sus Clientes calidad y competencia en las actividades de asesoramiento estratégico, consultoría, planificación y proyección.

La consultoría cubre diversos sectores:

Planificación territorial y urbanística, planificación de los transportes – utilizando códigos de simulación y modelos matemáticos muy sofisticados – y análisis de los efectos socio-económicos acarreados por la realización de grandes infraestructuras.

Análisis de la demanda, estudios de viabilidad, verificaciones de accesibilidad, estudios de mercado constituyen las fases preliminares a la planificación y proyección de las intervenciones de amplia escala anteriormente citadas, ofreciendo soporte a las decisiones y herramientas eficaces para la obtención del consenso en el ámbito de actividades que implican cada vez más a los niveles Público, Privado y de las comunidades locales.

La planificación permite definir métodos, líneas de desarrollo y soluciones viables orientadas a la organización y a la transformación física del territorio y del espacio urbano, además de posibilitar la definición de políticas oportunas de gestión del territorio y de los transportes. Esta actividad se concentra en masterplanning, planos de movilidad, de transportes, del tráfico, de la seguridad y de la logística, además de las verificaciones funcionales de las infraestructuras y de los sistemas de transporte.

La proyección sigue e integra las actividades de consultoría y planificación gracias a la elaboración de soluciones transversales en varios ámbitos: de los proyectos de infraestructuras al diseño urbano. Esta actividad se desarrolla a nivel preliminar, definitivo y ejecutivo y se refiere a infraestructuras viales, terminales intermodales, estaciones ferroviarias, zonas landside de puertos y aeropuertos, grandes aparcamientos y complejas operaciones de desarrollo o de transformación inmobiliaria.

Son denominadores comunes de estos tres ámbitos, en la visión global de la ciudad y del territorio, la sostenibilidad medioambiental, la accesibilidad y la protección de la calidad de los lugares y de los espacios de vida asociada.